



27. marts 2015

Vejledning om registrering af kode for afløbsforhold og øvrige oplysninger om spildevandsforhold i BBR.

Ministeriet for By, Bolig og Landdistrikter

Gammel Mønt 4

1117 København K

Telefon: 33 92 29 00

E-mail: mbbl@mbbl.dk

Bilagsoversigt:

Bilag 1: Særskilt vejledning i registrering af afløbskoder.

Bilag 2: Bestemmelsesnøgle for afløbskoder

1 Baggrund

På baggrund af bekendtgørelse om ændring af bekendtgørelse om spildevandstilladelser kapitel 4b, som er trådt i kraft 3. marts 2015 er der nu krav om indberetninger af spildevandsoplysninger af betydning for ejendoms-handler.

1.1 Historik

I forbindelse med den tilpasning af BBR der blev sat i drift den 22. juni 2011, blev der foretaget dels en revision af afløbskodelisten, dels en tilpasning af eksisterende felter og endelig implementeret en række nye felter vedr. spildevandsforhold. Dette er sket koordineret med implementeringen af temaer vedr. spildevandsplaner i PlansystemDK.

Formålet med denne revision af BBR og implementering af temaer vedr. spildevandsplaner i PlansystemDK er at skabe digital adgang til oplysninger vedr. afløbsforhold og spildevandsplaner, der hidtil er afgivet af kommunerne på det kommunale ejendomsoplysningsskema.

Herudover er kodelisterne for afløbsforhold i BBR fremkommet ud fra et ønske om, at de skal kunne understøtte både kommunernes og statens behov for op-

lysninger. Dette er nærmere uddybet i vedlagte bilag 1 - Særskilt vejledning i registrering af afløbskoder.

Ved implementeringen af temaer i PlansystemDK og specifikke felter i BBR, er det tilstræbt generelt at understøtte kommunernes administration på dette område. Konkret er data, der skal registreres specifikt på grund- eller bygningsniveau samlet i BBR for derved at lette arbejdsgangene i kommunerne, så meget som muligt.

Søges fremadrettet oplysning om en ejendoms (en bygnings eller en grunds) afløbs- og spildevandsforhold skal oplysninger fra henholdsvis PlansystemDK og BBR ses i sammenhæng.

Kommunernes planlægning og administration af afløbs- og spildevandsforhold sker i henhold til bestemmelser i Miljøbeskyttelsesloven og spildevandsbekendtgørelsen.

I det følgende redegøres for sammenhængen mellem oplysningerne der skal registreres i den datastruktur der er implementeret i henholdsvis BBR og PlansystemDK.

En samlet oversigt over felter og koder i BBR vedr. afløbs og spildevandsforhold (datamodellen) fremgår på s.6-10 i nærværende vejledning.

Datamodel og registreringsvejledning for de temaer der er implementeret i Plansystem DK kan ses på PlansystemDK's hjemmeside:

<http://naturstyrelsen.dk/planlaegning/plansystemdk/datamodeller/plandk3-spildevandsplaner//>

2 Sammenhængen mellem oplysninger om spildevandsplaner i PlansystemDK og afløbs- og spildevandsspecifikke felter i BBR

I plansystem DK er implementeret flg. 3 temaer vedr. spildevandsplaner: "Kloakopland", "Renseklasse" og "Udtræden af spildevandsforsyningselskab mulig". Registreringen i PlansystemDK sker som polygoner med registrering af tilhørende strukturerede oplysninger (attributter)

2.1 Oplysning om "Kloakopland"

Registreres i medfør af Miljøbeskyttelseslovens § 32 stk. 1 nr. 1. hvorefter spildevandsplanen skal indeholde oplysning om eksisterende og planlagte kloakeringsområder (og renseforanstaltninger). For hvert registreret kloakopland (polygon) registreres følgende oplysninger:

- Beskrivende navn for kloakoplandet
- Oplysning om eksisterende kloaktype: fælleskloakeret / separatkloakeret / spildevandskloakeret / Ukloakeret
- Oplysning om planlagt kloaktype: fælleskloakeret / separatkloakeret / spildevandskloakeret / Ukloakeret / Anden
- Dato der angiver hvornår ændring af status for området planlægges påbegyndt
- Dato der angiver hvornår den planlagte nye status forventes at være trådt i kraft.

Det vil således fremgå af PlansystemDK's oplysninger hvorvidt en given grund eller bygning geografisk er beliggende indenfor eller udenfor kloakopland samt den eksisterende såvel som planlagte kloaktype der gælder generelt indenfor det relevante kloakopland.

Er en bygning eller grund beliggende indenfor kloakopland og sammenholdes denne oplysning med grundens eller bygningens aktuelle afløbskode registreret i BBR vil det afspejle sig hvorvidt bygningen eller grunden også administrativt er "indenfor kloakopland" eller i praksis er udtrådt at spildevandsforsyningen.

Det vil ligeledes afspejle sig hvorvidt spildevandsplanen indeholder vedtagelser der kan medføre ændringer i grunden eller bygningens afløbsforhold.

Er der *overensstemmelse* mellem den planlagte kloaktype og aktuelle afløbskode vil spildevandsplanen ikke medføre ændringer i grundens eller bygningens afløbsforhold. Er der *ikke overensstemmelse* **kan** der være vedtagelser der kan medføre ændringer.

2.2 Oplysning om "Renseklasse(område)"

Registreres i medfør af Miljøbeskyttelseslovens § 32, stk. 1 nr. (5 og) 6, hvorefter spildevandsplanen skal indeholde oplysning om eksisterende og planlagte områder udenfor kloakopland, hvor der sker, henholdsvis skal ske, rensning svarende til et bestemt rensniveau. For hvert registreret rensklasseområde (polygon) registreres følgende oplysninger:

- Beskrivende navn for rensklasseoplandet
 - Oplysning om hvilken rensklasse, der er udpeget i området
- Der er flg. mulige værdier for rensklassen:
- SOP: Skærpede krav til reduktion af organisk stof samt nitrifikation og reduktion af total fosfor
 - SO: Skærpede krav til reduktion af organisk stof samt nitrifikation
 - OP: Reduktion af organisk stof og total fosfor
 - O: Reduktion af organisk stof
 - Ingen = Ingen yderligere rensning

Den rensklasse der er angivet for et givet rensklasseområde, er den rensklasse som kommunen *kan* påbyde ejere af grunde og bygninger at respektive spildevandsanlæg skal overholde.

Jævnfør spildevandsbekendtgørelsens § 26 stk. 1 skal kommunalbestyrelsen i forbindelse med meddelelse af udledningstilladelser (MBL § 28, stk. 1), til spildevandsafledning fra spredt bebyggelse stille krav til rensniveau, der mindst opfylder det i spildevandsplanen fastsatte rensniveau for området.

Tilsvarende skal kommunalbestyrelsen stille krav om rensning af spildevandet, der mindst opfylder det i spildevandsplanen fastsatte rensniveau for området (Spildevandsbekendtgørelsens § 26 stk. 2) når kommunen meddeler påbud om forbedret spildevandsafledning (MBL § 30) til ejendomme beliggende i spredt bebyggelse.

I BBR er implementeret felter til registrering af dels udlednings tilladelser dels påbud om forbedret rensning.

Er en bygning eller grund beliggende (udenfor kloakopland og) indenfor et rensklasseområde kan rensklassen der er udpeget for dette område sammenholdes med grundens eller bygningens aktuelle afløbskode samt eventuelle tilladelser og påbud registreret i BBR. Det vil heraf afspejle sig hvorvidt grunden eller bygningens eksisterende rensanlæg overholder spildevandsplanens krav og om der er udstedt påbud om forbedret rensning der skal imødekommes.

2.3 Oplysning om " Udtræden af spildevandsforsyning mulig"

Registreres i medfør af Miljøbeskyttelseslovens § 32 stk. 1 nr. 2. hvorefter spildevandsplanen skal indeholde oplysning om i hvilke områder kommunalbestyrelsen er indstillet på at ophæve tilslutningsretten og – pligten helt eller delvist. For hvert registreret område (polygon) registreres følgende oplysninger:

- Beskrivende navn for området
- Oplysning om konkret mulighed for udtræden af kloakopland: Mulighed for udtræden for både spildevand og regnvand / Mulighed for udtræden kun for spildevand / Mulighed for udtræden kun for regnvand

I henhold til Spildevandsbekendtgørelsen § 11, stk. 1 kan kommunalbestyrelsen meddele tilladelse til hel eller delvis udtræden af "det offentlige kloakfællesskab" (Spildevandsforsyning) til ejendomme, der er beliggende indenfor de områder som kommunalbestyrelsen i spildevandsplanen, har udpeget som områder hvor kommunalbestyrelsen er indstillet på at ophæve tilslutningsretten og -pligten til spildevandsforsyning helt eller delvist.

I BBR er implementeret felter i BBR til registrering af om der for bygninger hhv. grunde indenfor kloakopland er meddelt tilladelse til hel eller delvis udtræden af "det offentlige kloakfællesskab".

Sammenholdes oplysning i PlansystemDK om en bygning eller grund er beliggende indenfor et område hvor " Udtræden af spildevandsforsyning er mulig" med registreringen af om der er meddelt tilladelse til udtræden og bygningen eller grundens aktuelle afløbskode vil det fremgå om bygningen eller grunden henholdsvis, er, har fået tilladelse til eller har mulighed for at ansøge om helt/delvist at udtræde af spildevandsforsyningen (det offentlige kloakfællesskab).

3 Vejledning om registrering af kode for afløbsforhold og øvrige oplysninger om spildevandsforhold i BBR

Nedenfor findes en samlet oversigt over de felter i BBR der er relevante for registrering af oplysninger om afløbsforhold og spildevand i BBR samt vejledende bemærkninger vedr. felterne.

Herudover foreligger en særskilt vejledning i registrering af afløbskoder. Vejledningen findes i Bilag 1.

Felt navn	Feltnr.	Vejledning
Afløbsforhold	GRU.10 BYG.31	<p>Afløbsforhold kan indberettes på både ejendommen (grund) og på de enkelte bygninger.</p> <p>Registrering af afløbsforhold er obligatorisk.</p> <p>De kodeværdier, der kan indberettes på grund- og bygningsniveau er listet nedenfor. Dog kan kode 75 kun anvendes på grundniveau.</p> <p>Kode 75 - "Blandet afløbsforhold på ejendom (er specificeret på bygninger)" - indberettes for ejendomme, hvor der er forskellige afløbsforhold på de enkelte bygninger. Anvendelsen af kode 75 og indberetning på bygningsniveau er imidlertid kun relevant, hvis afløbsforholdene er forskellige for mindst to af bygningerne på grunden. Det defineres ikke som forskellige afløbsforhold, hvis alle bygninger der <i>har</i> afløb har samme afløbskode, men der herudover findes bygninger uden afløb.</p> <p>Benyttes afløbskode 75, skal <i>alle</i> bygninger på ejendommen dog registreres – i disse tilfælde registreres bygninger uden afløb med afløbskode 701 – <i>intet afløb</i>.</p> <p>Koderne 1-9 samt 12 og 701 anvendes for grunde og bygninger "indenfor kloakopland". Angivelse af henholdsvis fælleskloakeret og separatkloakeret i koderne 1-9 referer til afløbsforholdene på grunden / i bygningen. Det vil fremgå af registreringen af "eksisterende kloaktype" for kloakoplandet i PlansystemDK om der indenfor det pågældende kloakopland er fælleskloakeret, separatkloakeret, spildevandskloakeret eller ukloakeret.</p> <p>Koderne 101-701 anvendes for grunde og bygninger udenfor kloakopland – dvs. grunde og bygninger i den spredte bebyggelse samt grunde og bygninger der er udtrådt af spildevandsforsyningen.</p> <p><i>Der henvises i øvrigt til Bilag 1 og 2, der udgør en særskilt vejledning i registrering af afløbskoder.</i></p> <p>Koder:</p> <p>1 - Fælleskloakeret: spildevand + tag- og overfladevand</p> <p>2 - Fælleskloakeret: spildevand + delvis tag- og overfladevand</p> <p>3 - Fælleskloakeret: spildevand</p> <p>4 - Fælleskloakeret: tag- og overfladevand</p> <p>5 - Separatkloakeret: spildevand + tag- og overfladevand</p>

Feltnavn	Feltnr.	Vejledning
		6 - Separatkloakeret: spildevand + delvis tag- og overfladevand
		7 - Separatkloakeret: spildevand
		8 - Separatkloakeret: tag- og overfladevand
		9 - Spildevandskloakeret: Spildevand
		10 - Afløb til spildevandsforsyningens renseanlæg
		11 - Afløb til fællesprivat spildevandsanlæg
		12 - Afløb til fællesprivat kloakledning med tilslutning til spildevandsforsyningens renseanlæg
		20 - Afløb til samletank
		21 - Afløb til samletank for toiletvand og mekanisk rensning af øvrigt spildevand
		29 - Mekanisk rensning med nedsivningsanlæg med tilladelse
		30 - Mekanisk rensning med nedsivningsanlæg (tilladelse ikke påkrævet)
		31 - Mekanisk rensning med privat udledning. dir. til vandløb, sø eller hav
		32 - Mekanisk og biologisk rensning (ældre anlæg uden rensklasse)
		70 - Udledning uden rensning direkte til vandløb, søer eller havet
		75 - <i>Blandet afløbsforhold på ejendom (er specificeret på bygninger)</i>
		80 - Anden type afløb
		90 - Ingen udledning
		101 - SOP: Minirensanlæg med direkte udledning
		102 - SOP: Minirensanlæg med udledning til markdræn
		103 - SOP: Minirensanlæg med nedsivning i faskine
		104 - SOP: Nedsivning til sivedræn
		105 - SOP: Samletank
		106 - SOP: Pileanlæg med nedsivning (uden membran)
		107 - SOP: Pileanlæg uden udledning (med membran)
		108 - SOP: Beplantede filteranlæg med nedsivning i faskine
		109 - SOP: Sandfiltre med P-fældning i bundfældningstanken og direkte udledning
		110 - SOP: Sandfiltre med P-fældning i bundfældningstanken og udledning til markdræn
		190 - SOP: Andet
		201 - SO: Biologisk sandfilter med direkte udledning

Felt navn	Felt nr.	Vejledning
		<p>202 - SO: Biologisk sandfilter med udledning til markdræn</p> <p>203 - SO: Minirenselanlæg med direkte udledning</p> <p>204 - SO: Minirenselanlæg med udledning til markdræn</p> <p>205 - SO: Beplantede filteranlæg med direkte udledning</p> <p>206 - SO: Beplantede filteranlæg med udledning til markdræn</p> <p>290 - SO: Andet</p> <p>301 - OP: Minirenselanlæg med direkte udledning</p> <p>302 - OP: Minirenselanlæg med udledning til markdræn</p> <p>390 - OP: Andet</p> <p>401 - O: Rodzoneanlæg med direkte udledning</p> <p>402 - O: Rodzoneanlæg med udledning til markdræn</p> <p>403 - O: Minirenselanlæg med direkte udledning</p> <p>404 - O: Minirenselanlæg med udledning til markdræn</p> <p>490 - O: Andet</p> <p>501 - Øvrige renseløsninger: Mekanisk med direkte udledning</p> <p>502 - Øvrige renseløsninger: Mekanisk med udledning til markdræn</p> <p>503 - Øvrige renseløsninger: Ældre nedsivningsanlæg med nedsivning til sivebrønd</p> <p>504 - Øvrige renseløsninger: Udledning til jordoverfladen</p> <p>505 - Øvrige renseløsninger: Urenset</p> <p>590 - Øvrige renseløsninger: Andet</p> <p>601 - Anden type afløb (større end 30 PE med egen udledning)</p> <p>701 - Intet afløb</p>
Udledningstilladelse	GRU.21 BYG.119	<p>For grunde og bygninger der jævnfør kommunens spildevandsplan geografisk er beliggende udenfor kloakopland og for grunde og bygninger der geografisk er beliggende indenfor kloakopland, men administrativt er udtrådt af spildevandsforsyningen (afløbskoder 31, 70, 101, 102, 109, 110, 201-206, 301, 302, 401-404, 501, 502 og 504) kan angives status for grundens eller bygningens udledningstilladelse.</p> <p>Det anbefales, at tilladelserne registreres som kode 3 eller 4 i feltet Udledningstilladelse.</p> <p>Når de nye felter etableres kan BBR maskinelt flytte data på baggrund af den registrerede afløbskode. Eksempelvis vil tilladelser registreret i feltet "udledningstilladelse" med kode 3 eller 4, hvor afløbskoden er knyttet til nedsivning blive flyttet til et nyt felt til registrering af "nedsivningstilladelse".</p> <p>I forbindelse med implementeringen af de nye koder for "udledningstilladelse" på bygningsniveau og grundniveau er de gamle koder blevet konverteret således at kode 0 er blevet konverteret til kode 5, kode 1 til kode 6 og kode 2 til kode 7. Koderne "Der foreligger ingen kendt tilladelse" (5),</p>

Felt navn	Felt nr.	Vejledning																
		<p>og "Der foreligger tilladelse" (6) kan ikke længere vælges ved ajourføring eller registrering af nye tilladelser. Tidligere registreringer er dog fortsat læsbare.</p> <p>Ved ajourføring af oplysninger om tilladelser der tidligere er registreret med koden for "Der foreligger tilladelse" skal det specificeres hvorvidt tilladelsen angår udledning til enkeltprivat renseanlæg (kode 3) eller fællesprivat renseanlæg (kode 4).</p> <p>Ved registrering af udledningstilladelse skal de nye koder 0-4 anvendes. På grundniveau kan herudover vælges koden "Tilladelsesforhold er oplyst på bygningsniveau" (7).</p>																
		<p>Koder:</p> <table> <tr> <td>Ikke oplyst</td> <td>0</td> </tr> <tr> <td>Udledningstilladelse mangler</td> <td>1</td> </tr> <tr> <td>Renseanlæg etableret før 1974, derfor ikke behov for tilladelse</td> <td>2</td> </tr> <tr> <td>Udledningstilladelse til enkeltprivat renseanlæg</td> <td>3</td> </tr> <tr> <td>Udledningstilladelse til fællesprivat renseanlæg</td> <td>4</td> </tr> <tr> <td>Der foreligger ingen kendt tilladelse (kode 0 i tidligere versioner)</td> <td>5</td> </tr> <tr> <td>Der foreligger tilladelse (kode 1 i tidligere versioner)</td> <td>6</td> </tr> <tr> <td>Tilladelsesforhold er oplyst på bygningsniveau (kode 2 i tidligere versioner)</td> <td>7</td> </tr> </table>	Ikke oplyst	0	Udledningstilladelse mangler	1	Renseanlæg etableret før 1974, derfor ikke behov for tilladelse	2	Udledningstilladelse til enkeltprivat renseanlæg	3	Udledningstilladelse til fællesprivat renseanlæg	4	Der foreligger ingen kendt tilladelse (kode 0 i tidligere versioner)	5	Der foreligger tilladelse (kode 1 i tidligere versioner)	6	Tilladelsesforhold er oplyst på bygningsniveau (kode 2 i tidligere versioner)	7
Ikke oplyst	0																	
Udledningstilladelse mangler	1																	
Renseanlæg etableret før 1974, derfor ikke behov for tilladelse	2																	
Udledningstilladelse til enkeltprivat renseanlæg	3																	
Udledningstilladelse til fællesprivat renseanlæg	4																	
Der foreligger ingen kendt tilladelse (kode 0 i tidligere versioner)	5																	
Der foreligger tilladelse (kode 1 i tidligere versioner)	6																	
Tilladelsesforhold er oplyst på bygningsniveau (kode 2 i tidligere versioner)	7																	
(Kontraktligt) Medlemskab af spildevandsforsyning	GRU.22 BYG.123	<p>For grunde og bygninger der jævnfør kommunens spildevandsplan geografisk er beliggende udenfor kloakopland kan angives om der er indgået kontraktligt medlemskab med et spildevandsforsyningsselskab.</p> <p>Koder:</p> <table> <tr> <td>Ikke oplyst</td> <td>0</td> </tr> <tr> <td>Ikke medlemskab af spildevandsforsyning</td> <td>1</td> </tr> <tr> <td>Medlemskab af spildevandsforsyning</td> <td>2</td> </tr> </table>	Ikke oplyst	0	Ikke medlemskab af spildevandsforsyning	1	Medlemskab af spildevandsforsyning	2										
Ikke oplyst	0																	
Ikke medlemskab af spildevandsforsyning	1																	
Medlemskab af spildevandsforsyning	2																	
Påbud om forbedret rensning	GRU.23 BYG.124	<p>For grunde/bygninger udenfor kloakopland (afløbskoder 101-601) angives om kommunen har givet påbud om at etablere forbedret rensning, så regionplanens og vandplanens rensklasser overholdes eller om kommunen har givet påbud om tilslutning til spildevandsforsyningsselskab (koderne 0-6).</p> <p>For grunde/bygninger indenfor kloakopland (afløbskoder 1-9) angives om kommunen har givet påbud om, at grunden/bygningen skal tilsluttes separatkloakering (kode7).</p> <p>I de tilfælde hvor der benyttes koderne 2-7 skal der ændres til kode 1, når påbuddet er opfyldt.</p> <p>Koder:</p> <table> <tr> <td>Ikke oplyst</td> <td>0</td> </tr> <tr> <td>Rensning ok. Intet påbud</td> <td>1</td> </tr> <tr> <td>Rensning skal forbedres til SOP</td> <td>2</td> </tr> <tr> <td>Rensning skal forbedres til SO</td> <td>3</td> </tr> <tr> <td>Rensning skal forbedres til OP</td> <td>4</td> </tr> <tr> <td>Rensning skal forbedres til O</td> <td>5</td> </tr> </table>	Ikke oplyst	0	Rensning ok. Intet påbud	1	Rensning skal forbedres til SOP	2	Rensning skal forbedres til SO	3	Rensning skal forbedres til OP	4	Rensning skal forbedres til O	5				
Ikke oplyst	0																	
Rensning ok. Intet påbud	1																	
Rensning skal forbedres til SOP	2																	
Rensning skal forbedres til SO	3																	
Rensning skal forbedres til OP	4																	
Rensning skal forbedres til O	5																	

Felt navn	Felt nr.	Vejledning
		NYE KODER (6 OG 7) TILFØJES MAJ 2015 Skal tilsluttesspildevandsforsynings selskab 6 Skal tilsluttes seperatkloakering 7
Frist for forbedret rensning	GRU.24 BYG.125	Hvis feltet "Påbud om forbedret rensning" afspejler, at der er givet et påbud, angives fristen for hvornår påbuddet senest skal være efterlevet.
Tilladelse til udtræden	GRU.25 BYG.126	For grunde og bygninger der jævnfør kommunens spildevandsplan geografisk er beliggende indenfor kloakopland skal angives status for tilladelse til hel eller delvis udtræden af "det offentlige kloakfællesskab" (Spildevandsforsyning) jf. Spildevandsbekendtgørelsen § 11, stk. 1.
		Koder: Ikke oplyst 0 Tilladelse meddelt 1 Tilladelse bortfaldet 2
Dato for tilladelse til udtræden	GRU.26 BYG.127	For grunde og bygninger, hvor der ifølge feltet "Tilladelse til udtræden" er meddelt tilladelse eller tilladelse er bortfaldet, skal det angives fra hvilken dato tilladelsen er gældende, hhv. fra hvilken dato tilladelsen er bortfaldet.

BILAG 1 - Særskilt vejledning i registrering af afløbskoder

Kodelisterne for afløbsforhold i BBR er bl.a. fremkommet ud fra et ønske om, at de skal kunne anvendes af både kommunerne og staten.

Kommunerne skal bl.a. kunne anvende koderne, hvis ejendomme får nye afløbsforhold, eller hvis kommunen påbyder forbedret rensning af ejendomme i det åbne land. Afløbskoderne skal ligeledes kunne anvendes til kommunernes spildevandsplaner, så status for afløbsforholdene kan indgå i planlægningen af de fremtidige afløbsforhold.

Staten skal kunne anvende oplysninger om afløbsforhold i det nationale miljøovervågningsprogram NOVANA samt i de nationale vandplaner. Det er vigtigt for overvågningen af og planlægningen for vandløb, søer og hav, hvor meget spildevand der udledes hertil, herunder fra enkeltejendomme udenfor kloakopland.

Det er således vigtigt, at datakvaliteten for afløbsforholdene er høj, da data anvendes så bredt i miljøplanlægningen i både kommuner og staten. Jo bedre datakvaliteten er, desto bedre miljøplanlægning kan der foretages, og dermed også skabes et bedre miljø i praksis.

Afløbskoderne er specificeret i overensstemmelse med miljøbeskyttelseslovens bestemmelser. Der henvises til lov om miljøbeskyttelse og til Miljøministeriets bekendtgørelse om spildevandstilladelser m.v. efter miljøbeskyttelseslovens kapitel 3 og 4.

Afløbsforhold kan indberettes på både ejendommen (grund) og på de enkelte bygninger. Registrering af afløbsforhold er obligatorisk.

I bilag 2 findes en bestemmelsesnøgle til brug for bestemmelse af afløbskoder. Denne bestemmelsesnøgle afspejler at bestemmelse af afløbskode skal ske i følgende trin.

Trin 1 - Det afgøres om registreringen sker på bygnings eller grundniveau.

Trin 2 - Det afgøres om grunden/bygningerne ligger indenfor eller udenfor kloakopland

Trin 3 / indenfor kloakopland – Valg af kode sker dels ud fra hvilken kloaktype der er etableret på grunden/ i bygningen, dels hvilken type afledning der sker fra grunden/ bygningen

Trin 3 / udenfor kloakopland – Valg af kode sker dels ud fra den rensklasse som renseanlægget *kan* opfylde, dels typen af renseanlæg.

Disse trin er nærmere beskrevet nedenfor.

Trin 1 - Bygnings- eller grundniveau?

Ved bestemmelse af afløbskoder skal det først afgøres om registreringen skal ske på bygnings- eller grundniveau, jf. bestemmelsesnøglen for afløbskoder (se bilag 2).

På ejendomme, hvor der foretages indberetning på bygningsniveau registreres på grundniveau kode 75 - *Blandet afløbsforhold på ejendom (er specificeret på bygninger)*.

Indberetning på bygningsniveau er kun nødvendig, hvis afløbsforholdene er forskellige for mindst to af bygningerne på grunden og der er tale om reelle forskelle i afløbsforhold på bygningerne. Det defineres ikke som forskellige afløbsforhold, hvis alle bygninger der *har* afløb har samme afløbskode, men der herudover findes bygninger uden afløb.

Hvis der fx er 2 bygninger på en grund og kun den ene udleder spildevand kan kodefastsættelsen registreres på grundniveau efter afløbsforholdene på den bygning der udleder spildevand. Kommunen kan dog vælge at registrere på bygningsniveau.

Benyttes afløbskode 75 på grundniveau, skal *alle* bygninger på ejendommen dog registreres. Det er i disse tilfælde et krav, at bygninger uden afløb registreres med afløbskode 701 – intet afløb.

Som udgangspunkt er det afløbsforholdene for spildevand der er afgørende for kodefastsættelsen.

Koderne der anvendes for bygninger og grunde indenfor kloakopland afspejler imidlertid at der skelnes imellem afløbsforhold for spildevand og for tag- og overfladevand (regnvand). Udenfor kloakopland, tages der i afløbskoderne ikke stilling til håndteringen af regnvand.

Ved afgørelse af hvorvidt registreringen skal ske på bygnings- eller grundniveau har det dermed betydning om ejendommen er indenfor eller udenfor kloakopland.

Hvis der fx er 2 bygninger på en grund som har ens spildevandsafløb kan kodefastsættelsen som udgangspunkt ske på grundniveau. Er ejendommen imidlertid "Indenfor kloakopland" og er tag- og overfladeafløb forskellige skal kodefastsættelsen ske på bygningsniveau.

Trin 2 - Kloakopland

Ved bestemmelse af afløbskoder er fase to - jf. bestemmelsesnøglen for afløbskoder i bilag 2 og ovenstående - at det afgøres om grunden/bygningerne ligger indenfor eller udenfor kloakopland.

Oplysning om "Kloakopland" registreres i PlansystemDK.

Det vil således fremgå af PlansystemDK's oplysninger hvorvidt en given grund eller bygning geografisk er beliggende indenfor eller udenfor kloakopland samt den eksisterende såvel som planlagte kloaktype der gælder generelt (på gadeniveau) indenfor det relevante kloakopland.

Herudover kan en grund eller bygning, der geografisk er beliggende indenfor kloakopland, være udtrådt af spildevandsforsyningen og dermed administrativt være "udenfor kloakopland".

Udtræden af spildevandsforsyningen forudsætter tilladelse til hel eller delvis udtræden af "det offentlige kloakfællesskab" jf. Spildevandsbekendtgørelsen § 11, stk. 1.

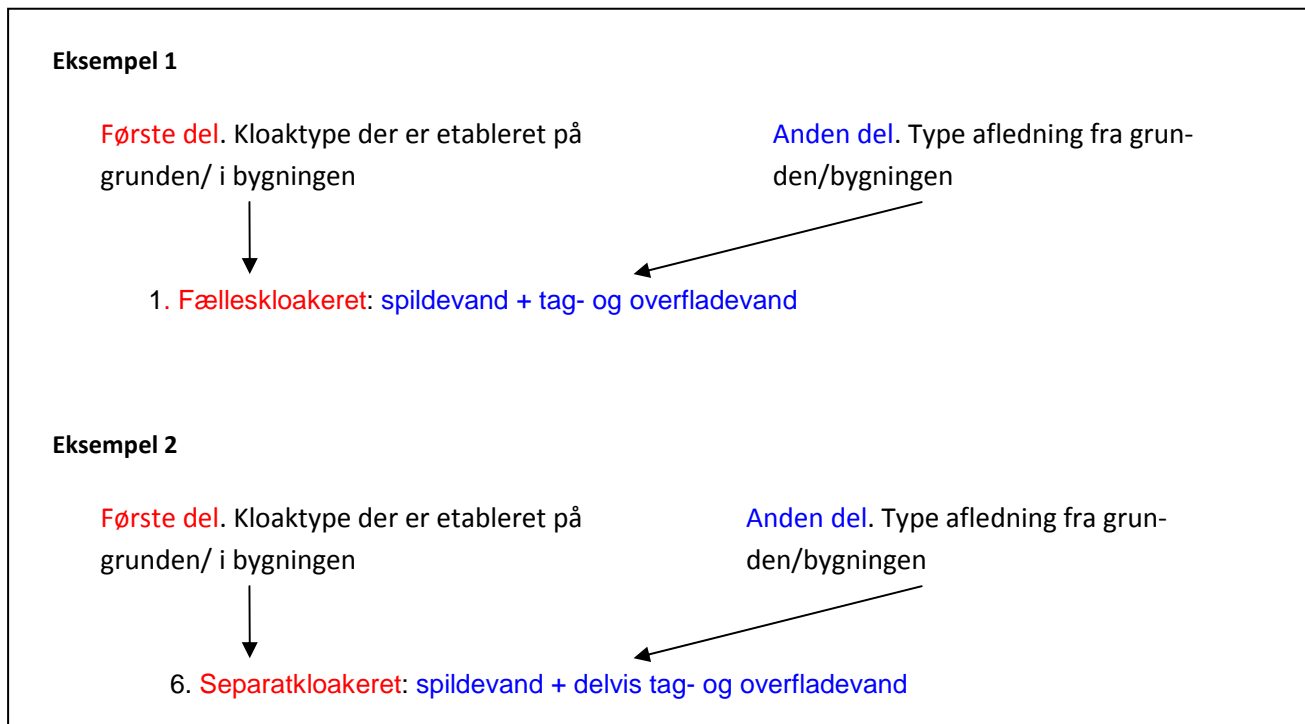
Er en bygning eller grund beliggende indenfor kloakopland og sammenholdes denne oplysning med grundens eller bygningens aktuelle afløbs-kode registreret i BBR vil det afspejle sig hvorvidt bygningen eller grunden også administrativt er "indenfor kloakopland" eller i praksis er udtrådt at spildevandsforsyningen.

Det bemærkes, at der, som nævnt ovenfor, indenfor kloakopland skelnes imellem afløbsforhold for spildevand og for tag- og overfladevand. Indenfor kloakopland, giver afløbskoderne således mulighed for registrering af afløbsforhold for tag- og overfladevand. Udenfor kloakopland, tages der i afløbskoderne ikke stilling til håndteringen af regnvand (tag- og overfladevand).

Trin 3 / Indenfor kloakopland

Det er afløbskoderne 1-9 samt 12 og 701, der skal anvendes for grunde og bygninger indenfor kloakopland.

Navngivningen af afløbskoderne 1-9 samt 12 er konstrueret således, at den første del angiver hvilken kloaktype der er etableret på grunden/ i bygningen, og anden del angiver hvilken type afledning der sker fra grunden/ bygningen.



Figur 2.1 To eksempler på konstruktionen af navngivningen af afløbskoderne 1-9 samt 12 (Administrativt indenfor kloakopland).

Kloaktype

Hvis grunden/bygningerne ligger indenfor kloakopland skal det således først afgøres hvilken kloaktype der eksisterer på grunden/i bygningerne. I listen over kloaktyper herunder er de relevante afløbskoder angivet ud for hver enkelt kloaktype:

- Fælleskloakeret - afløbskoderne 1-4
- Separatkloakeret - afløbskoderne 5-8
- Spildevandskloakeret - afløbskode 9
- fællesprivat renseanlæg med tilslutning til spildevandsforsyningens renseanlæg - afløbskode 12

Hvis der ikke er noget afløb skal afløbskode 701 anvendes.

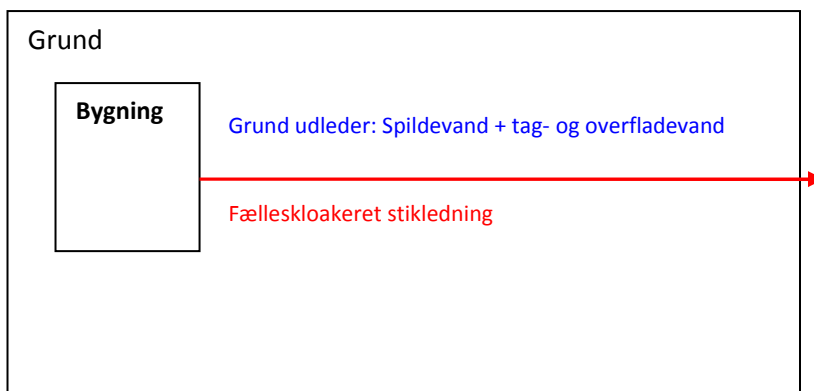
Afledning

For grunde/bygninger der er henholdsvis fælles- eller separatkloakeret skal valg af afløbskode herefter ske ved bestemmelse af den konkrete afledning af spildevand og tag- og overfladevand.

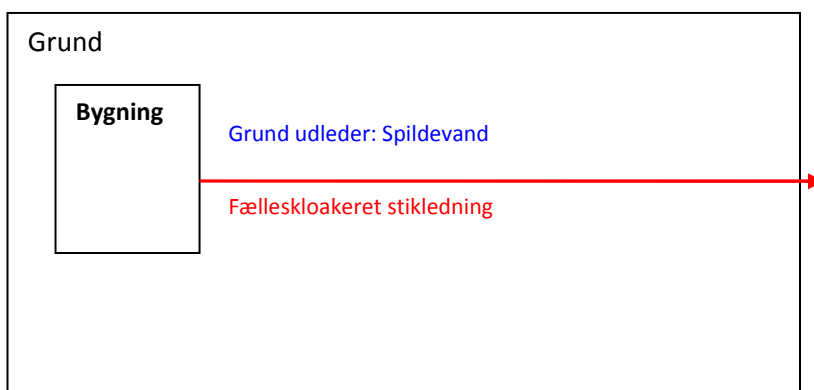
Det er vigtigt at være opmærksom på, at der i BBR kun registreres de forhold der gælder inden for ejendomme (grunden). Hvis der fx er separatkloakeret på grunden men fælleskloakeret på gadeniveau (uden for grunden) skal det registreres som separatkloakeret. Omvendt gælder det, at hvis der er fælleskloakeret på grunden men separatkloakeret på gadeniveau (uden for grunden) skal det registreres som fælleskloakeret.

I de tilfælde, hvor en bygning kun har tag- og overflade vand i en regnvandsledning (og der ingen spildevandsledning er) skal afløbskode 8 - "Separatkloakeret: tag- og overfladevand" - anvendes.

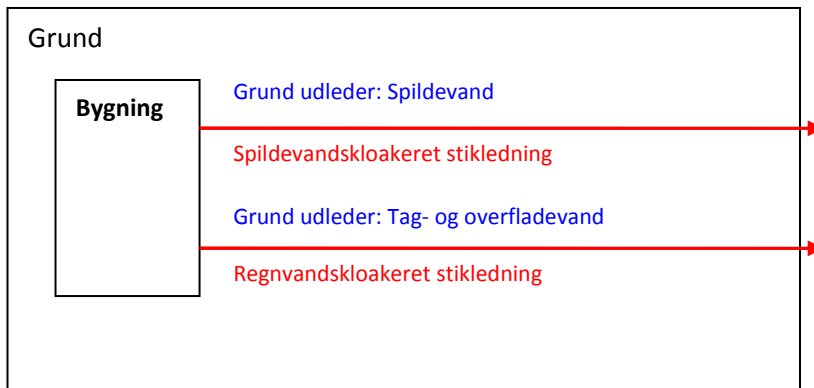
Nedenfor er anvendelsen af afløbskoderne indenfor kloakopland illustreret i figur 2.2- 2.7.



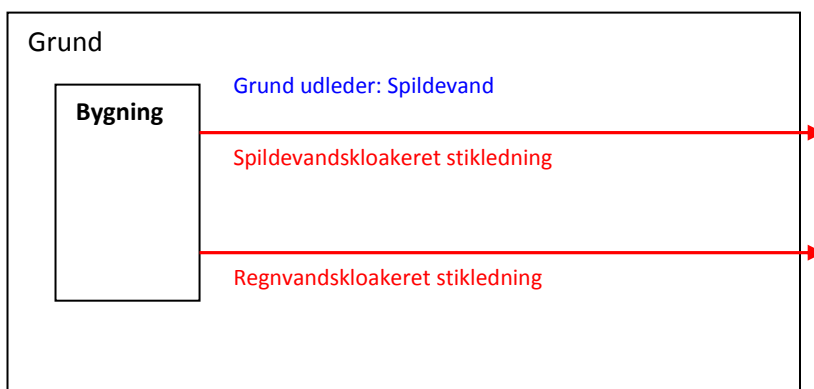
Figur 2.2. *Fælleskloakering*, hvor grunden både udleder spildevand + tag- og overfladevand. Denne situation svarer til afløbskode 1 (se bestemmelsesnøglen)



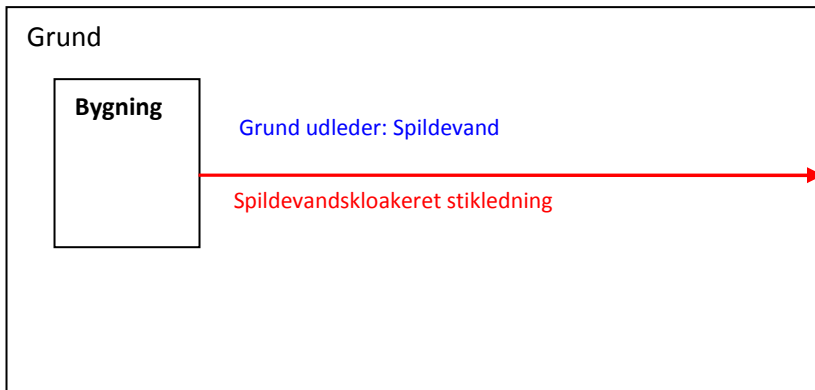
Figur 2.3. *Fælleskloakering*, hvor grunden kun udleder spildevand. Denne situation svarer til afløbskode 3 (se bestemmelsesnøglen). Tag- og overfladevandet afledes på anden vis, eksempelvis ved nedsivning i haven



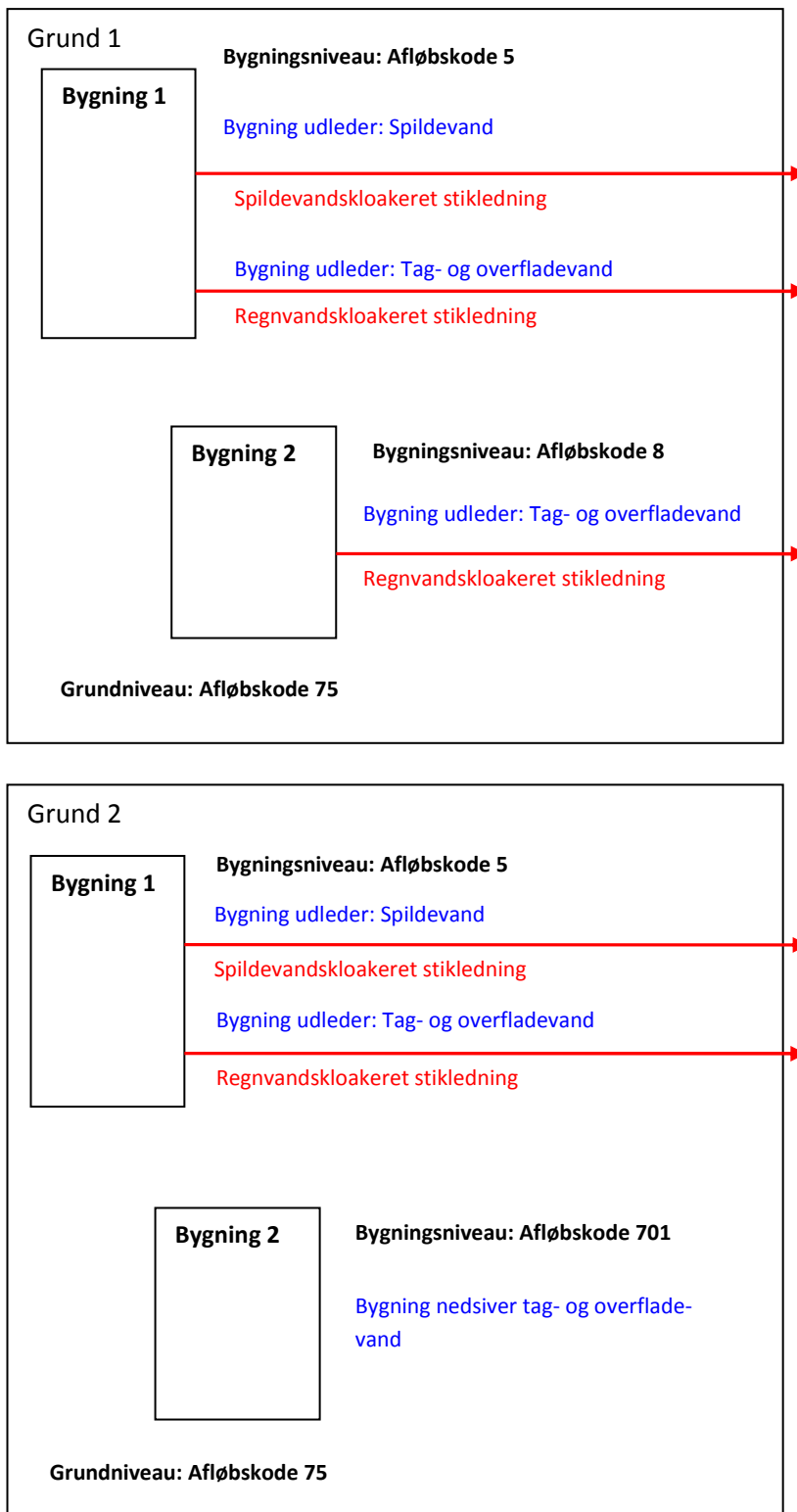
Figur 2.4. Separatkloakering, hvor grunden både udleder spildevand + tag- og overfladevand. Denne situation svarer til afløbskode 5 (se bestemmelsesnøglen).



Figur 2.5. Separatkloakering, hvor grunden kun udleder spildevand. Denne situation svarer til afløbskode 7 (se bestemmelsesnøglen). Den regnvandskloakerede stikledning er ikke taget i brug, da tag- og overfladevandet afledes på anden vis, eksempelvis ved nedsivning i haven.



Figur 2.6. *Spildevandskloakering*, hvor grunden kun udleder spildevand. Denne situation svarer til afløbskode 9 (se bestemmelsesnøglen)



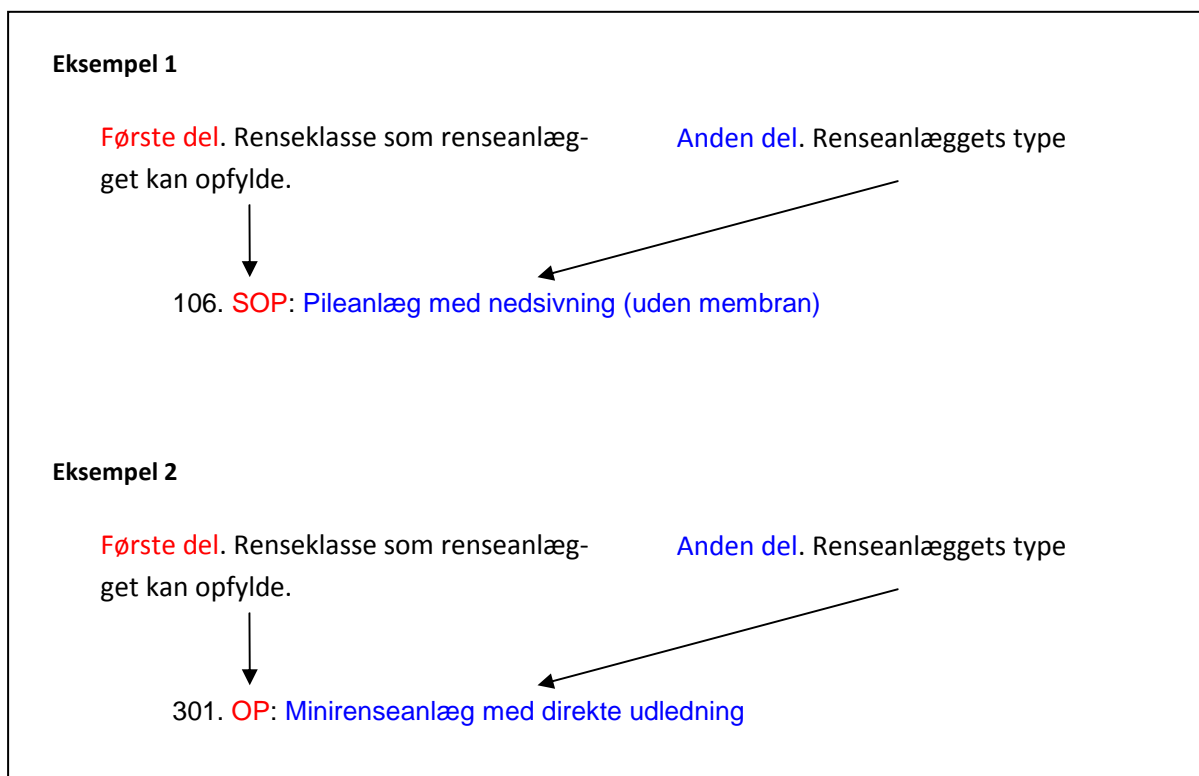
Figur 2.7. Forskellige kloakeringer på bygningsniveau.)

Det vil fremgå af registreringen af "eksisterende kloaktype" for kloakoplandet i PlansystemDK om der indenfor det pågældende kloakopland på "gadeniveau" er fælleskloakeret, separatkloakeret, spildevandskloakeret eller ukloakeret.

Trin 3 / Udenfor kloakopland

Det er afløbskoderne 21 samt 101-701, der skal anvendes for grunde og bygninger udenfor kloakopland.

Navngivningen af afløbskoderne 101-601 er konstrueret således, at den første del angiver den rensesklasse som rensesanlægget kan opfylde, og anden del angiver typen af rensesanlæg.



Figur 2.8. To eksempler på konstruktionen af navngivningen af afløbskoderne 101-601 (Administrativt udenfor kloakopland).

Rensesklasse

Hvis grunden/bygningerne ligger udenfor kloakopland skal det afgøres hvilken rensesklasse rensesanlægget kan opfylde – I listen over renseskasser herunder er de relevante afløbskoder angivet ud for hver enkelt rensesklasse:

- SOP - afløbskoder 101-190
- SO - afløbskoder 201-290
- OP – afløbskoder 301-390
- O – afløbskoder 401-490
- Hverken SOP, SO, OP eller O – afløbskoder 501-590
- Større end 30 PE - afløbskode 601

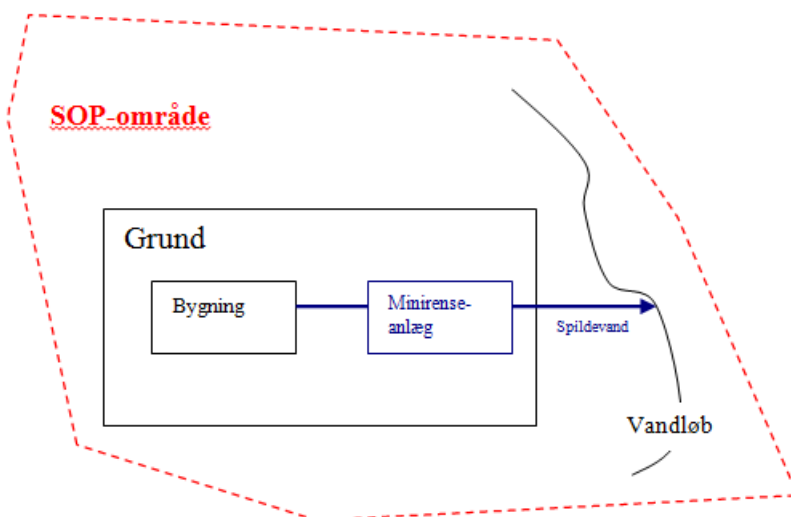
Det bemærkes at koderne 190, 290, 390, 490 og 590 ("Andet") skal anvendes med forsigtighed og kun i de få tilfælde hvor de andre afløbskoder indenfor respektive rensklasser ikke kan anvendes.

Hvis der ikke er noget afløb skal afløbskode 701 anvendes.

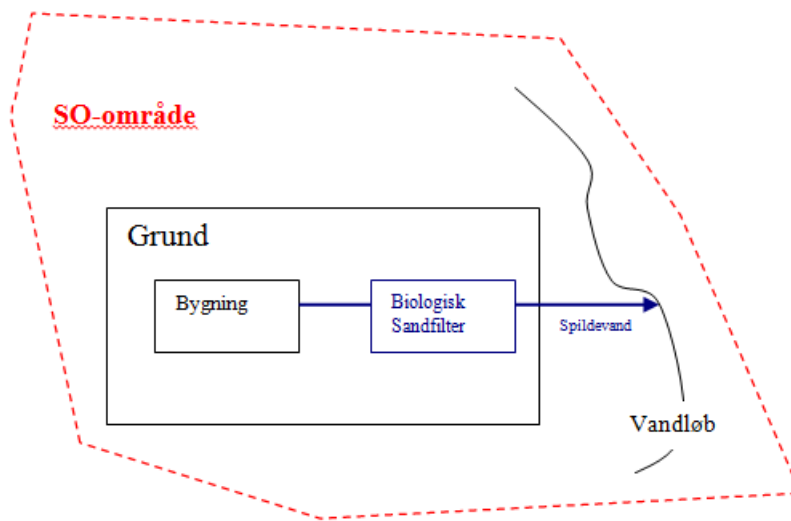
Type af rensanlæg

Herefter skal det endelige valg af afløbskode ske i overensstemmelse med den konkrete type af rensanlæg.

Nedenfor er anvendelsen af afløbskoderne udenfor kloakland illustreret i figur 2.9-2.10.



Figur 2.9. *SOP rensklasseområde*, hvor grunden kun udleder spildevand direkte til et vandløb via et minirensanlæg. Denne situation svarer til afløbskode 101 (se bestemmelsesnøglen)



Figur 2.10. *SO rensningsområde*, hvor grunden kun udleder spildevand direkte til et vandløb via et biologisk sandfilter. Denne situation svarer til afløbskode 201 (se bestemmelsesnøglen)

Bilag 2

Bestemmelsesnøgle for afløbskoderne

